


 Città di Ragusa

20.9






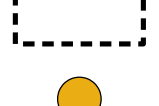














VARIANTE AL P.R.G.
E
PIANO PARTICOLAREGGIATO
CENTRO STORICO
RAGUSA



ANALISI TIPOLOGICA
SETTORE 9 - IV NOVEMBRE

Scala 1:500

Legenda

- | | | | |
|---|---------------------------|---|---|
|  | Settore 9 - IV Novembre |  | T1 Edilizia di base |
|  | Isolato |  | T2 Palazzetto |
|  | Unità edilizia |  | T3 Palazzo |
|  | Sottopasso esistente |  | T4 Edilizia specialistica religiosa monumentale |
|  | Fontana e vasca esistente |  | T5 Edilizia specialistica civile monumentale |
|  | Fontana e vasca eliminata |  | T6 Edilizia residenziale moderna |
|  | Area archeologica |  | T7 Edilizia specialistica moderna |
|  | Spazio scoperto privato | | |
|  | Strade e piazze | | |
|  | Parcheggio | | |
|  | Scalo merci | | |
|  | Verde privato | | |
|  | Verde pubblico | | |
|  | Attrezzatura sportiva | | |

